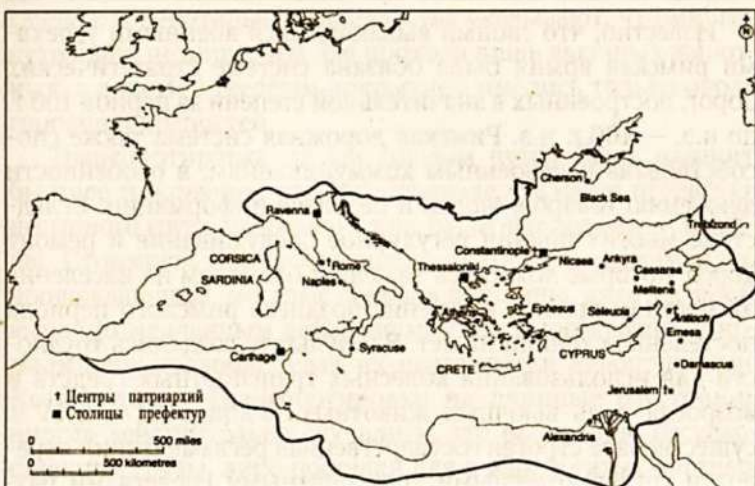
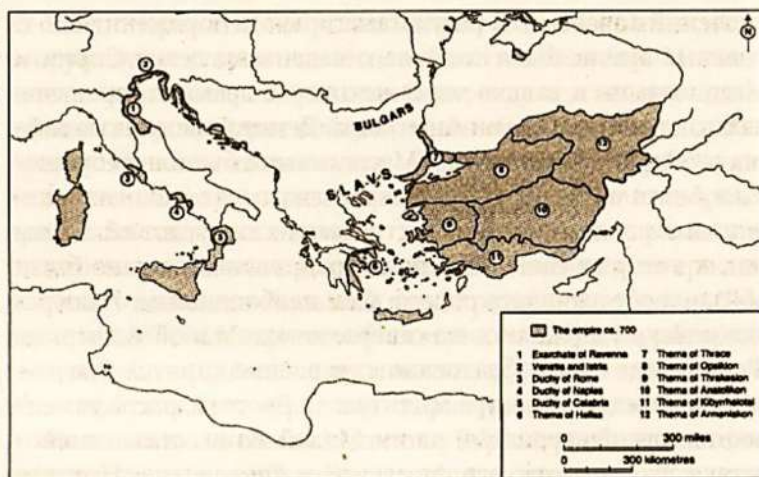


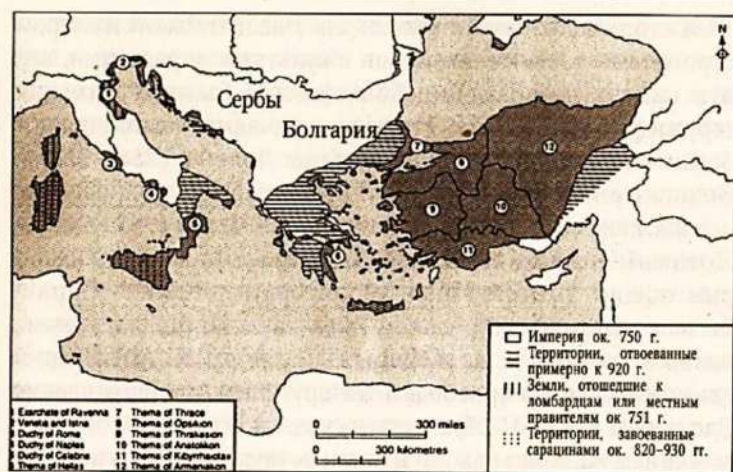
**Карты: John Haldon / Byzantium and the Byzantine Wars.**  
**- Terra Historica, 2001.**



Карта 3. Восточная Римская империя в 565 г.

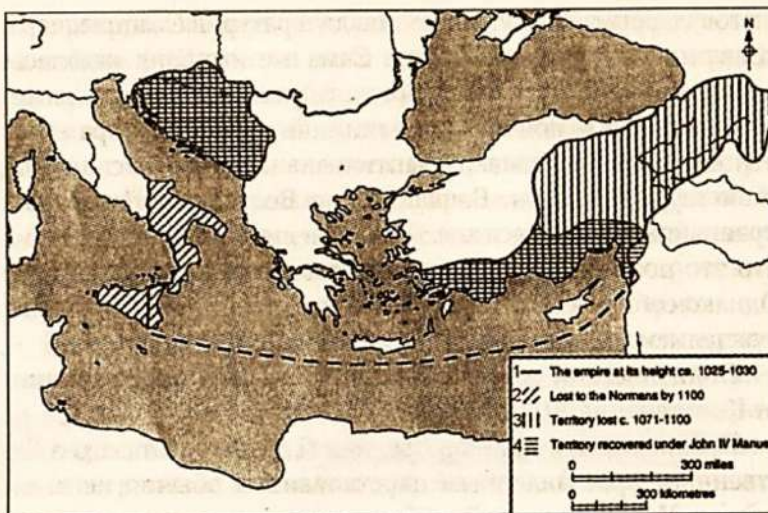


Карта 8. Возникновение фем. Империя после исламских завоеваний



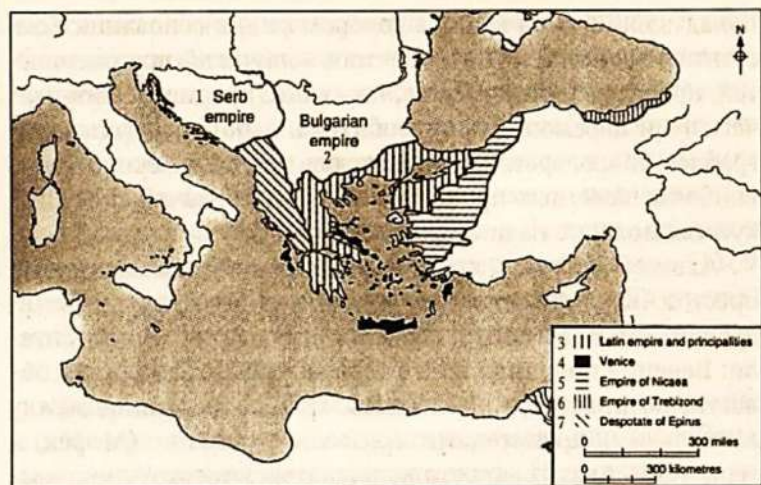
Карта 4. Империя в X в.

1 - Равеннский экзархат. 2 - Венеция и Истрия. 3 - Римский округ. 4 - Неаполитанский округ. 5 - Округ Калабрия. 6 - Округ Эллада. 7 - Провинция Фракия. 8 - Провинция Опсикон. 9 - Провинция Фракесион. 10 - Провинция Анатоликон. 11 - Провинция Койнатокай. 12 - Провинция Арменокоп



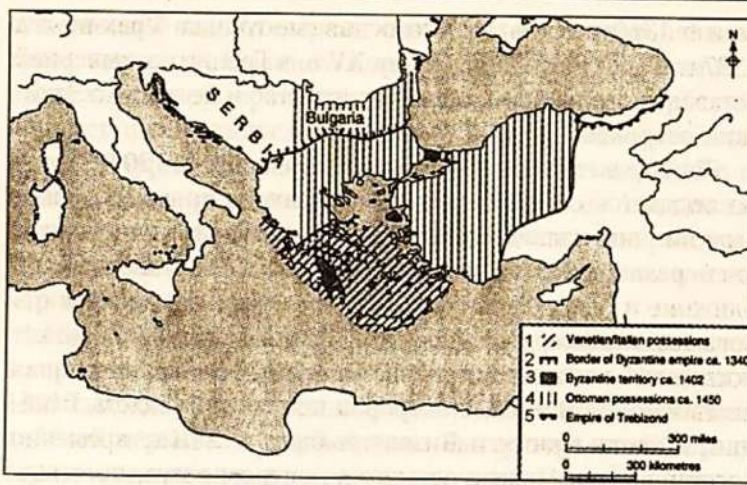
Карта 5. Империя в 1025–1176 гг.

1 - Империя на подъеме, 1025–1030 гг. 2 - Районы, завоеванные норманнами к 1100 г. 3 - Провинции, потерянные в 1071–1100 гг. 4 - Земли, возвращенные при Иоанне II - Мануиле I



Карта 6. Территории империи в 1204–1240 гг.

1 - Сербское царство. 2 - Болгарское царство. 3 - Латинская империя и ее вассалы. 4 - Земли Венеции. 5 - Никейская империя. 6 - Трапезундская империя. 7 - Эпир



Карта 7. Византия и ее соседи в 1350–1453 гг.

1 - Венецианские владения. 2 - Границы империи в 1340 г. 3 - Территория Византии ок. 1402 г. 4 - Османские владения к 1450 г. 5 - Трапезундская империя